



Concentrations moyennes en métazachlore-ESA 2021

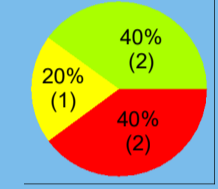
Réseau de la directive cadre eau

- pas de données
- < 25 ng/l
- 25 - 50 ng/l
- 50 - 100 ng/l
- > 100 ng/l

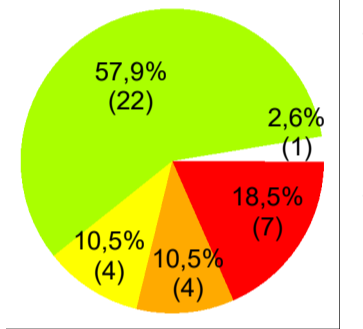
Masses d'eau souterraine

- Lias supérieur (Aquifère fissuré, grès et calcaire)
- Lias moyen (Aquifère fissuré, grès et calcaire)
- Lias inférieur (Aquifère fissuré, grès)
- Trias-Est (Aquifère fissuré, grès et calcaire)
- Trias-Nord (Aquifère fissuré et poreux, grès et calcaire)
- Dévonien (Aquifère fissuré, socle)

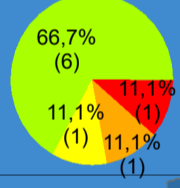
Répartition Dévonien



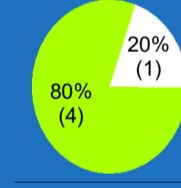
Répartition au niveau national



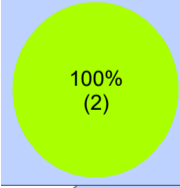
Répartition Trias nord



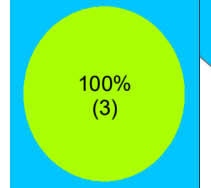
Répartition Trias est



Répartition Lias moyen



Répartition Lias supérieur



Répartition Lias inférieur

