










LE GOUVERNEMENT
DU GRAND-DUCHÉ DE LUXEMBOURG
Ministère de l'Environnement, du Climat
et du Développement durable
Administration de la gestion de l'eau

Le réseau directive nitrate

 Le_réseau_directive_nitrate

Masses d'eau souterraine

-  Lias supérieur (Aquifère fissuré, grès et calcaire)
-  Lias moyen (Aquifère fissuré, grès et calcaire)
-  Lias inférieur (Aquifère fissuré, grès)
-  Trias-Est (Aquifère fissuré, grès et calcaire)
-  Trias-Nord (Aquifère fissuré et poreux, grès et calcaire)
-  Dévonien (Aquifère fissuré, socle)

