


Cartes des zones inondables

Cours d'eau ErnZBlanche







Hochwasser mit niedriger Wahrscheinlichkeit - extremes Hochwasser (HQext)

Crue de faible probabilité - crue extrême (HQext)

Légende

 Protection mobile contre les crues

Hauteur d'eau

-  < 0.5 m
-  > 0.5 - 1 m
-  > 1 - 2 m
-  > 2 - 4 m
-  > 4 m
-  Zones inondables non-connectées au cours d'eau

Hauteur d'eau Zones protégées par protections mobiles

-  < 0.5 m
-  > 0.5 - 1 m
-  > 1 - 2 m
-  > 2 - 4 m
-  > 4 m

Nom de plan: ZIN_ErnZBlanche_hqext

Echelle: 1:30000

Date: 10/05/202

