

Cartes des zones inondables

Cours d'eau Alzette Teil 1/2

Hochwasser mit hoher Wahrscheinlichkeit - zehnjähriges Hochwasser (HQ10)







Crue de forte probabilité - crue décennale (HQ10)



Légende

--- Protection mobile contre les crues

Hauteur d'eau

-  < 0.5 m
-  > 0.5 - 1 m
-  > 1 - 2 m
-  > 2 - 4 m
-  > 4 m
-  Zones inondables non-connectées au cours d'eau

Hauteur d'eau Zones protégées par protections mobiles

-  < 0.5 m
-  > 0.5 - 1 m
-  > 1 - 2 m
-  > 2 - 4 m
-  > 4 m

Nom de plan: ZIN_Alzette_Teil_1_2_hq10

Echelle: 1:30000 Date: 10/05/202