

















Cartes des risques d'inondation

Cours d'eau Ernznöire

Hochwasser mit niedriger Wahrscheinlichkeit - extremes Hochwasser (HQext)

Crue de faible probabilité - crue extrême (HQext)

Légende

-  Protection mobile contre les crues
- Habitants potentiellement touchés**
-  < 10
-  10 - 100
-  100 - 500
-  > 500
- Sites et bâtiments sensibles**
-  Etablissements IED / SEVESO
-  Bâtiments sensibles
-  Zones Habitats Natura 2000
-  Zones de protection oiseaux Natura 2000
-  Zones de protection d' eau potable
- Typologie des activités économiques**
-  Territoires urbanisés
-  Industries et activités économiques
-  Axes de circulation
-  Territoires agricoles ou forestiers
-  Autres
-  Surfaces en eau

Nom de plan: RIS_Ernznöire_hqext

Echelle: 1:25000

Date: 10/05/202