







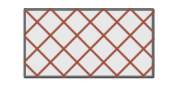
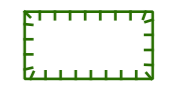








## Cartes des risques d'inondation

### Cours d'eau Obersauer

Hochwasser mit mittlerer Wahrscheinlichkeit - hundertjähriges Hochwasser (HQ100)

Crue de probabilité moyenne - crue centennale (HQ100)

#### Légende

-  Protection mobile contre les crues
  
- Habitants potentiellement touchés**
-  < 10
-  10 - 100
-  100 - 500
-  > 500
  
- Sites et bâtiments sensibles**
-  Etablissements IED / SEVESO
-  Bâtiments sensibles
-  Zones Habitats Natura 2000
-  Zones de protection oiseaux Natura 2000
-  Zones de protection d' eau potable
  
- Typologie des activités économiques**
-  Territoires urbanisés
-  Industries et activités économiques
-  Axes de circulation
-  Territoires agricoles ou forestiers
-  Autres
-  Surfaces en eau

Nom de plan: RIS\_Obersauer\_hq100

Echelle: 1:10000 Date: 10/05/202

