


Cartes des risques d'inondation





Cours d'eau Attert






Hochwasser mit hoher Wahrscheinlichkeit - zehnjähriges Hochwasser (HQ10)







Crue de forte probabilité - crue décennale (HQ10)

Légende

-  Protection mobile contre les crues

- Habitants potentiellement touchés**
-  < 10
-  10 - 100
-  100 - 500
-  > 500

- Sites et bâtiments sensibles**
-  Etablissements IED / SEVESO
-  Bâtiments sensibles
-  Zones Habitats Natura 2000
-  Zones de protection oiseaux Natura 2000
-  Zones de protection d' eau potable

- Typologie des activités économiques**
-  Territoires urbanisés
-  Industries et activités économiques
-  Axes de circulation
-  Territoires agricoles ou forestiers
-  Autres
-  Surfaces en eau

| | |
|------------------------------|-----------------|
| Nom de plan: RIS_Attert_hq10 | |
| Echelle: 1:25000 | Date: 10/05/202 |



LE GOUVERNEMENT
DU GRAND-DUCHÉ DE LUXEMBOURG
Ministère de l'Environnement, du Climat
et du Développement durable
Administration de la gestion de l'eau



eepi Luxembourg Sàrl
Internet: www.eepi.lu
en coopération avec: IngGIS